








Bedeutung des Namens	Wo es viel Salz gibt
Provinz	Antananarivo
Lage	200 Kilometer südlich von Tana auf 1500 m über Meer
Klima	Starke Temperaturschwankungen, häufiger Regen, im Südwinter relativ kühl, nachts bis 5° Celsius
Einwohnerzahl	Ca. 200'000 – offiziell werden 182 800 ausgewiesen
Bevölkerung	Betsileo
Landwirtschaft	Reis , Gemüse, Früchte
Industrie	Brauerei, Getreidemühle, Milchverarbeitung, Ölmühle, Textil, Zigaretten
Flugverbindung	Keine ab Tana. Der Flugplatz ist ein privater Flughafen
Strassenverbindung	Über die RN 7 – gute Nationalstrasse – 3 – 4 Stunden ab Tana, viele interessante Strassenstände
Hotels	Avana, Arotel, Diamant, Thermes u.a.m.
Restaurants	Avana, Chez Jenny, Cecile, Diamant, Le Venise, Razafimamonjy (DI geschlossen), Vanilla u.a.m.
Nachtleben	Le Tahiti (Hotel Diamant), Palace (Hotel Imperial) und Casino Royal (Hotel des Thermes)
Ausflugsmöglichkeiten	Lac Tritriva ☺☺☺. Man kann auch mit Gelände- Fahrrädern zum See gelangen, Lac Andraikiba, Betafo (Markt, See und Thermalbäder), Mont Iby, Mont Ivohitra (Aussichtspunkt über Antsirabe).
Spezialitäten	Pousse-Pousse -Fahrt (über 5000 Stück!), diverse Märkte, Besuch einer Edelsteinschleiferei und/oder einer Produktion von Gegenständen aus Horn , Reiten, Thermalbäder. Golfplatz
Symbole	             
DILAG-TOURS -Reiseprogramme	Grosse Süd-Tour , Kleine Süd-Tour , Grosse West-Tour , Kleine West-Tour , Eisenbahn-Tour , Ost-Tour , Süd-Nord-Tour und Erlebnis-Süd-Tour



Zum Öffnen auf der [Website](#):

http://www.dilag-tours.ch/de/video_madagaskar_antsirabe.htm

Zum Öffnen auf Ihrem [PC](#)

Orte-Info-Blätter - Antsirabe



[Kirche](#) und...



...über 5000...



...[Pousse-Pousse](#)



Einziges grosse [Mühle](#) des Landes in [Andramanelatra](#) vor Antsirabe an [RN 7](#)



Grösste [Brauerei](#) von Madagaskar



[Stoffe](#) aller...



...Farben...



...und Dessins

[Was ist neu?](#)
[Inhaltsverzeichnis](#)
[Stichwortverzeichnis](#)

[NAVIGIEREN](#)
[Download](#)
[Unsere Website](#)

[Reiseprospekt](#)
[Newsletter](#)
[Kontakt aufnehmen](#)

Orte-Info-Blätter - Antsirabe



Zum Öffnen auf der Website
http://www.dilag-tours.ch/de/video_madagascar_lac_tritiva.htm
Zum Öffnen auf dem PC



Die beiden bekannten Seen: Der **Lac Tritriva**



...und der **Lac Andraikiba**



Thermalbad mit Heilquelle



Trinkhalle und **Verkauf** von Vichy Gasy

Orte-Info-Blätter - Antsirabe



Siehe auch [Panoramabilder](#)

[Schiff](#) für Fahrten auf dem [See](#) von [Andraikiba](#)



[Obststände](#) an der [RN 7](#)



Geschliffene [Zitrine](#) bei „Joseph“

[Was ist neu?](#)
[Inhaltsverzeichnis](#)
[Stichwortverzeichnis](#)

[NAVIGIEREN](#)
[Download](#)
[Unsere Website](#)

[Reiseprospekt](#)
[Newsletter](#)
[Kontakt aufnehmen](#)

Orte-Info-Blätter - Antsirabe

Stadtplan von Antsirabe



In Tana kann der Stadtplan von Antsirabe zum Preise von FMG 25'000 gekauft werden. Zudem befinden sich alle bestehenden Stadtpläne auf den Fahrzeugen der **DILAG-TOURS**.

[Was ist neu?](#)
[Inhaltsverzeichnis](#)
[Stichwortverzeichnis](#)

[NAVIGIEREN](#)
[Download](#)
[Unsere Website](#)

[Reiseprospekt](#)
[Newsletter](#)
[Kontakt aufnehmen](#)



Neue Station der [Taxi-Brousse](#) mit [Pousse-Pousse](#) neben dem [Hotel Avana](#) in [Antsirabe](#)

Besuch der Brauerei STAR

Die Brauerei STAR kann besichtigt werden. Diese finden jeweils wie folgt statt:

- Dienstag bis Donnerstag
- 08.30 bis 11.00 und 14.00 bis 16.30 Uhr
- Anzahl Personen: 1 bis 35

Es werden folgende Teile der Unternehmung den Besuchern gezeigt:

- Lager der Rohmaterialien und Spezialprodukte
- Herstellung des Bieres
- Lager der Fertigprodukte
- Herstellung der Harassen

Wer sich für eine solche Fabrikbesichtigung interessiert, muss sich vorher schriftlich, telefonisch oder per E-Mail anmelden.

Anmeldungen an:

La Responsable de visite à la Brasserie STAR Antsirabe
Mme Andoniaina RAZAFINDRABE
Tél. 032 45 455 70 ou 44 481 71
E-mail : a.razafindrabe@star.mg

Die Besichtigung ist kostenlos.

Orte-Info-Blätter - Antsirabe

Was bietet Madagaskar und warum mit der **DILAG-TOURS** Madagaskar erleben? Wegen:

Brauereien	Nationalparks	Tauchen
Fauna	Naturschutzparks	Tiere
Flora	Orchideen	Trockenwald
Hotel	Regenwald	Tsingy
Industrien	Reiseführer (deutschsprachige)	Vulkanseen
Kanal Pangalanes	Rundreisen	Wandern
Landschaften	Schildkröten	Weltkulturerbe
Lemuren	Sehenswürdigkeiten aller Art	Zeitzone wie Europa
Mineralwasser	Städte	

Eine Reise mit der DILAG-TOURS wird zu einem einmaligen Erlebnis. Kontaktieren Sie uns unter:

<http://www.dilag-tours.ch/de/kontakt.php>

▶ Siehe auch unter „[Arbeiten](#)“, unter „[Aussichtspunkte](#)“ – Hochland, unter „[Bevölkerung](#)“ – Betsileo, unter „[Diebstähle/Beraubungen](#)“, unter „[Distanz- und Fahrzeit-Tabellen](#)“ – Fahrzeiten sowie Tabelle „Distanzen - ganze Insel“ sowie Tabelle „Distanzen – Süd-Westen“, Tabelle „Distanzen – Westen“, unter „[Edelsteine](#)“, unter „[Früchte](#)“, unter „[Geographie](#)“ – [Hochland](#), unter „[Gewässer](#)“ – Seen, unter „[Glossar](#)“ – Andramomanelatra, unter „[Gruppengrößen](#)“, unter „[Hotels](#)“ – Liste der Hotels / [Antsirabe](#), unter „[Hotelverzeichnis](#)“ - Antsirabe, unter „[Industrie](#)“, unter „[Infrastruktur](#)“ – [Wasser und Strom](#), unter „[Klima](#)“, unter „[Kunst und Kultur](#)“ – Famadihana, unter „[Landwirtschaft](#)“, unter „[Märkte](#)“, unter „[Nachtleben](#)“, unter „[Nationalstrassen](#)“, unter „[Orte-Info-Blätter](#)“ – [Ampefy](#), [Antsirabe](#), [Betafo](#), unter „[Ortschaften](#)“ – [Betafo](#), unter „[Postleitzahlen](#)“, unter „[Reis](#)“, unter „[Reiserouten](#)“ – [Eisenbahn-Tour](#), [Grosse Süd-Tour](#), [Ost-Tour](#), [Kleine Süd-Tour](#), [Grosse West-Tour](#), [Erlebnis-Süd-Tour](#), [Süd-Nord-Tour](#), [Kleine West-Tour](#), unter „[Restaurants](#)“, unter „[Schreibweise der Ortsnamen](#)“, unter „[Sportaktivitäten](#)“ – [Baden/Schwimmen](#), [Reiten](#), [Wandern](#), unter „[Souvenirs](#)“ – [Edelsteine](#), unter „[Staatsform](#)“, unter „[Städte](#)“ – [Antsirabe](#), unter „[Stadtpläne](#)“, unter „[Strassenverhältnisse](#)“, unter „[Telefon](#)“, unter „[Tiere](#)“ – [Fische und Meerestiere](#), unter „[Touristik-Karten](#)“ – [Hochland](#) und unter „[Verkehrsmittel](#)“ – [Eisenbahnen](#), [Lastwagen](#), [Pousse-Pousse](#), unter „[Wirtschaft](#)“ und unter „[Zugfahrplan](#)“.

Weitere Foto-Impressionen siehe unter „Städte“ – [Antsirabe](#).

[Was ist neu?](#)

[Inhaltsverzeichnis](#)

[Stichwortverzeichnis](#)

[NAVIGIEREN](#)

[Download](#)

[Unsere Website](#)

[Reiseprospekt](#)

[Newsletter](#)

[Kontakt aufnehmen](#)