











Bedeutung des Namens	Wo man das Gute lernt
<u>Provinz</u>	Hauptstadt der Provinz Fianarantsoa, kulturelles Zentrum der Betsileo
Lage	500 Kilometer südlich von Tana auf 1100 m über Meer in bergiger Umgebung
<u>Klima</u>	Starke Temperaturschwankungen, häufiger Regen, im Südwinter relativ kühl, nachts bis 5° Celsius
<u>Einwohnerzahl</u>	Ca. 400'000 (1968 noch 39'000) – offiziell werden nur 167 250 ausgewiesen
<u>Bevölkerung</u>	Betsileo
<u>Landwirtschaft</u>	Wein , Reis, Gemüse, Kaffee und Tee-Plantagen
<u>Industrie</u>	Chemische und Pharmazeutische Unternehmen
Flugverbindung	Ab Tana
Strassenverbindung	Über die RN 7 – gute Nationalstrasse – 8 bis 10 Stunden ab Tana
<u>Hotels</u>	Soafia, Le Lac Hôtel (22 Kilometer ab Fianarantsoa in Sahambavy), Zomatel
Restaurants	Chez Papillon (2004 nicht zu empfehlen), Soafia, Zomatel, Panda
<u>Nachtleben</u>	Sofia Dance, Nouvel Hôtel und Moulin Rouge (letzteres nur über das Wochenende offen).
Ausflugsmöglichkeiten	Weingüter, Trappistenkloster , Dörfer in der Umgebung, Büttenspapierherstellung in Ambalavao , Badestation Ranomafana , Nationalpark Ranomafana , Tee-Plantage – Hinfahrt auch mit der Eisenbahn möglich
Spezialitäten	Ausgangsbahnhof der Eisenbahnfahrt nach Manakara , Besuch der Schule oberhalb der Kirche und der Universität
<u>Symbole</u>	      O. C+T      
DILAG-TOURS Reiseprogramme	Grosse Süd-Tour , Kleine Süd-Tour , Grosse West-Tour , Eisenbahn-Tour , Ost-Tour , Süd-Nord-Tour und Erlebnis-Süd-Tour



Zum Öffnen auf der Website
http://www.dilag-tours.ch/de/video_madagaskar_fianarantsoa.htm

Zum Öffnen auf dem PC

Orte-Info-Blätter - Fianarantsoa

Siehe auch [Panoramabilder Süden](#)



Blicke über [Fianarantsoa...](#)



Kreisel Mitten in der Stadt – links die [RN 7](#) nach [Tuléar](#)



[Moschee](#) und...



...Katholische [Kirche](#) mit zwei Türmen auf dem Hügel

Orte-Info-Blätter - Fianarantsoa



Platz beim Bahnhof und...



Maison des Guides (Touristen-Information)




Bahnhof von Fianar



Tee-Plantagen



Modernes Gebäude, das Appellationsgericht von Fianarantsoa



Decke der Kirche des Trappistenklosters



Wegweiser zum Weingut von...



...Lazan'i Betsileo

Orte-Info-Blätter - Fianarantsoa



Kirche und [Schulen](#) mitten in der Stadt



[Reisfelder](#) an der [RN 7](#)



Strasse zum [Trappistenkloster](#)



[Stele](#) an [RN 7](#)



Ausflug in die Umgebung von Fianarantsoa

Orte-Info-Blätter - Fianarantsoa



Neue [Sporthalle](#) (2004) im Bau



[Kino](#) Rex (2004 geschlossen)



Stadt-Zentrum von der übergrossen...



...[Marien-Statue](#)

▶ Siehe auch unter „[Arbeiten](#)“, unter „[Aussichtspunkte](#)“ – Hochland, unter „[Baustil und Gebäude](#)“, unter „[Bevölkerung](#)“, unter „[Distanz- und Fahrzeit-Tabellen](#)“ – Fahrzeiten sowie Tabelle „Distanzen - ganze Insel“ Tabelle „Distanzen - Osten“, unter „[Foto/Film/Video](#)“, unter „[Gebirge](#)“, unter „[Geographie](#)“ – [Hochland](#), unter „[Glossar](#)“ – Lazan'i Betsileo, unter „[Gruppengrösse](#)“, unter „[Hotels](#)“ – Liste der Hotels / [Fianarantsoa](#), unter „[Hotelverzeichnis](#)“ – Fianarantsoa, unter „[Kartenmaterial](#)“, unter „[Kinder-Spielzeuge](#)“, unter „[Kirchen](#)“, unter „[Klima](#)“ – Tabelle Hochland, unter „[Kunst und Kultur](#)“ – Papier der Antaimoro, unter „[Kuriositäten](#)“ – Zeugen der Vergangenheit, unter „[Landwirtschaft](#)“, unter „[Märkte](#)“, unter „[Nachtleben](#)“, unter „[Nationalpärke](#)“ – [Andringitra](#), [Isalo](#), [Ranomafana](#), unter „[Nationalstrassen](#)“, unter „[Ortschaften](#)“ – [Ambalavao](#), unter „[Pflanzen](#)“ – [Regenwald](#), unter „[Postleitzahlen](#)“, unter „[Reis](#)“, unter „[Reiserouten](#)“ – [Grosse Süd-Tour](#), [Kleine Süd-Tour](#), [Grosse West-Tour](#), [Eisenbahn-Tour](#), [Naturschutzpark-Tour](#), [Ost-Tour](#), [Süd-Nord-Tour](#) und [Erlebnis-Süd-Tour](#), unter „[Restaurants](#)“, unter „[Schreibweise der Ortsnamen](#)“, unter „[Sportaktivitäten](#)“ – [Baden und Schwimmen](#), unter „[Staatsform](#)“, unter „[Städte](#)“ – [Fianarantsoa](#), unter „[Stadtpläne](#)“, unter „[Tee-Plantage](#)“, unter „[Telefon](#)“, unter „[Touristik-Karten](#)“ – [Hochland](#), [Osten](#), [Süden](#), unter „[Verkehrsmittel](#)“ – [Eisenbahnen](#), [Fähren](#), [Pousse-Pousse](#), [Taxi-Brousse](#), unter „[Wahrzeichen und Highlights](#)“ – Eisenbahnfahrt und unter „[Zugsfahrplan](#)“.

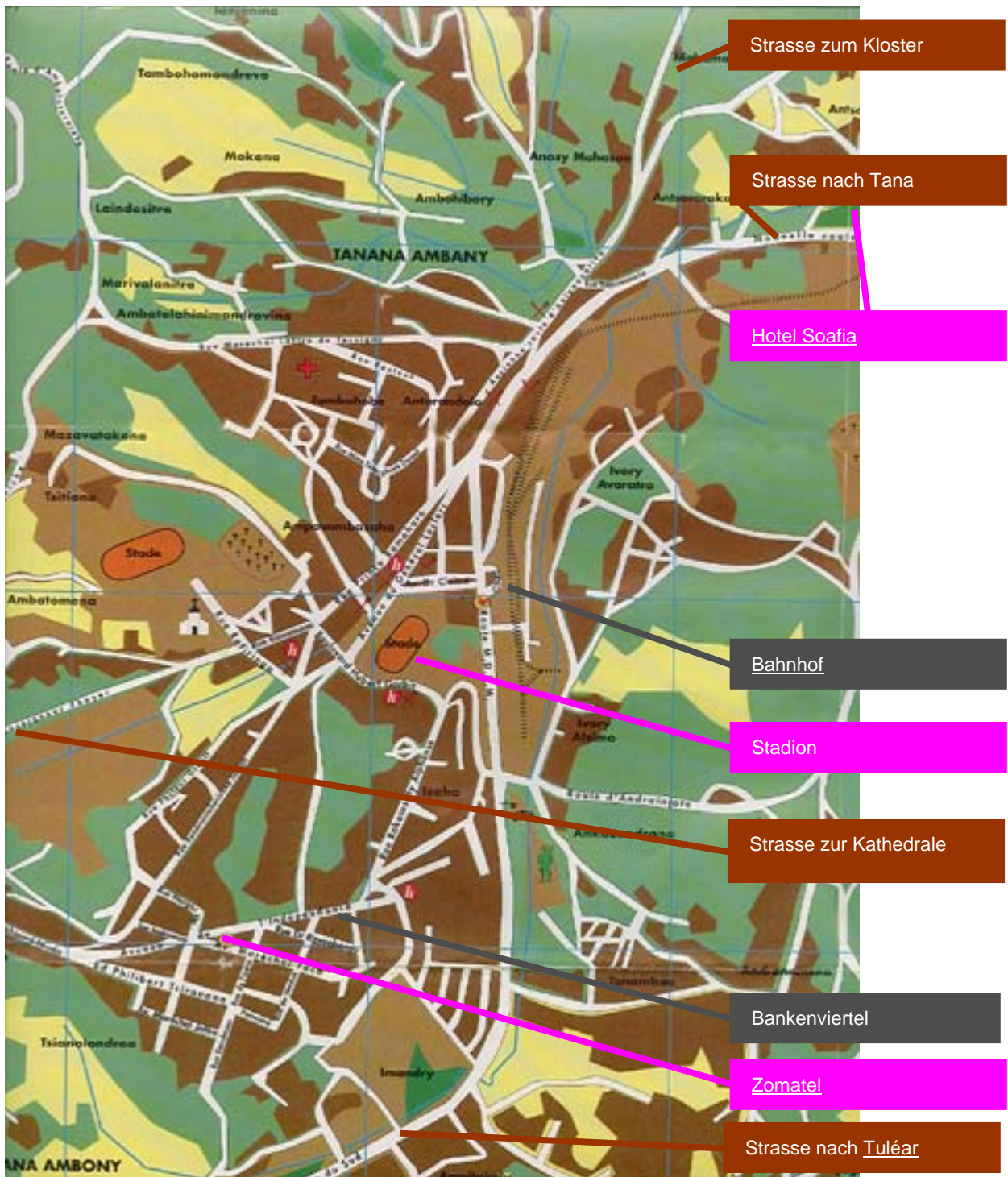
[Was ist neu?](#)
[Inhaltsverzeichnis](#)
[Stichwortverzeichnis](#)

[NAVIGIEREN](#)
[Download](#)
[Unsere Website](#)

[Reiseprospekt](#)
[Newsletter](#)
[Kontakt aufnehmen](#)

Orte-Info-Blätter - Fianarantsoa

Stadtplan von Fianarantsoa



In Tana kann der Stadtplan von Fianarantsoa zum Preise von FMG 25'000 gekauft werden. Zudem befinden sich alle bestehenden Stadtpläne auf den Fahrzeugen der **DILAG TOURS**.