

Fiches d'informations sur les grandes localités - Diego Suarez



Signification du nom	Nom officiel Antsiranana , ce qui signifie le "grand port". Nommé Diego Suarez en mémoire des explorateurs portugais Diego Diaz et Fernando Suarez , qui étaient au pays de 1500 à 1506	
Province	Capitale de la province d'Antsiranana	 Ouvrir sur le site Web http://www.dilag-tours.ch/de/video_madagascar_diego_suarez.htm Ouvrir sur votre PC
Situation géographique	1200 kilomètres au Nord de Tana dans une baie, sur la pointe nord de l'île. Institut météorologique 105 m en plus, 12°21'S / 49°18'E	
Climat	Chaud et sec en hiver. Grue fréquemment forte	
Nombre d'habitants	De 80'000 – avec l'entourage à 300'000 – officiellement c'est 82.95000 environs	
Population	Surtout Ankarana, 20% Comoriens, 15% Sakalava, 10% Antandroy, 5% Merina, 15% Indiens et Pakistanais	
Agriculture	Epices, fruits	
Industrie	Pêche , usine de traitement de poisson, saliculture , brasserie, chantier de construction navale	
Liaison aérienne	Tous les jours à partir de Tana, partiellement via Nosy Be ou Sambava	
Liaison routière	A partir de Tana sur la RN 4 – bonne route nationale jusqu'à Ambondromamy – ensuite sur la RN 6 qui est praticable toute l'année. A partir d' Antsohihy bonne route goudronnée. Durée du trajet à partir de Tana 1 ½ à 2 jours	
Hôtels	Grand Hôtel, Royal Beach à la Baie de Sakalava, De la Poste, King's Lodge, Le Colbert, La Note Bleu, La Rosticceria, Panoraama, Résidence Pain de Sucre, et la Nature Lodge à Joffreville	
Restaurants	Le Venilla, Chez Marcel, Balaomanga, Mora-Mora, Le Falafa Club, La Rosticceria, Pizzeria Chez Fleuris, La Campannila	
Vie de nuit	Boîtes de nuit (3) Nouvel Hôtel, Tropical, Vahinée	
Excursions	Montagnes des Français, Joffreville , plage de Ramena , Cap Diego, lac sacré avec des crocodiles près d' Anivorano-Nord , Cap d'Ambre, Forêt d'Ambre (réserve naturelle), réserve d'Ankarana avec les Tsingy , Baie de Sakalava, Baie des Dunes, Windsor Castle , Mer d'Emeraude, Tsingy Rouges et Baie du Courrier	
Spécialités	Magnifique baie avec l' île de pain de sucre . Le moyen de transport urbain est le taxi. Priorité à droite au rond point	
Symboles	      O, C + T       	
Itinéraires de DILAG-TOURS	Itinéraires Grand Tour du Nord , Itinéraires Petit Tour du Nord , Itinéraires Tour des Aires protégées , Itinéraires Tour au Sud et au Nord ainsi que Itinéraires Programme complémentaire Diego Suarez	

Consultez toujours le même chapitre en Allemand, puisque celui-ci est en général plus avancé – cliquez sur le drapeau de l'Allemagne →

Fiches d'informations sur les grandes localités - Diego Suarez



Île Pain de de sucre



[Port](#) de Diego Suarez



[A voir aussi les images panoramiques nord](#)

Lac Vert dans la [forêt d'Ambre](#)



[Baobab](#) dans les Montagnes des Français



[Cimetière militaire](#) des Français



Windsor Castle – [point de vue](#) au Nord



Baie des [Dunes](#)



Ancienne forteresse des [Français](#)

[Quoi de neuf?](#)

[Table des matières](#)

[Mots clefs](#) (Disponible seulement en Allemand)

[NAVIGUER](#)

[Télécharger](#)

[Notre Site Web](#)

[Prospectus de voyage](#)

[Newsletter](#)

[Contact](#)

Fiches d'informations sur les grandes localités - Diego Suarez



Baie des Pigeons



Ouvrir sur le site Web:

http://www.dilag-tours.ch/de/video_madagascar_montagne_francais.htm

Ouvrir sur votre [PC](#)



Promenades dans...



... Montagnes des Français



[Monument](#) du Général Joffre



Une des 21 [mosquées](#)



[maki couronné](#)



Stade de [sport](#)



[Tour](#) du [point de vue](#)

[Quoi de neuf?](#)

[Table des matières](#)

[Mots clefs](#) (Disponible seulement en Allemand)

[NAVIGUER](#)

[Télécharger](#)

[Notre Site Web](#)

[Prospectus de voyage](#)

[Newsletter](#)

[Contact](#)

Fiches d'informations sur les grandes localités - Diego Suarez



Femmes et **enfants** qui font la **lessive** dans une buanderie



Bâtiment de la CNAPS – la **Caisse Nationale de Prévoyance Sociale** (AHV et SUVA)



Transport du bois de chauffage en **Pousse-Pousses**



Phare donnant accès sur la baie



Flamboyant dans le **camp militaire** „Orangia“



Ouverture de la baie à l'**océan indien**

Indication pour une excursion au „Trois baies“

Les deux baies – **Baie des Pigeons** et **Baie des Dunes** – ne sont accessibles que par des véhicules tout terrain. Ainsi pour pouvoir passer au camp „Orangia“ on doit payer un droit de FMG 25'000 à FMG 50'000. Ce qui ont un caméra avec doivent payer encore FMG 50'000 à FMG 100'000. La baie des Dunes est une des plus belles au Nord. Toutefois on peut parvenir aux trois baies par un bateau. La troisième baie est la **Baie de Sakalava**, on peut y aller toute l'année avec une voiture touristique.

[Quoi de neuf?](#)

[Table des matières](#)

[Mots clefs](#) (Disponible seulement en Allemand)

[NAVIGUER](#)

[Télécharger](#)

[Notre Site Web](#)

[Prospectus de voyage](#)

[Newsletter](#)

[Contact](#)

Fiches d'informations sur les grandes localités - Diego Suarez




Baie à l'Ouest de [Diego Suarez](#) avec...



..le grand...



... [marais salants](#) pour l'[extraction de sel](#)



Vue aérienne de la ville du [Nord](#)

[Quoi de neuf?](#)

[Table des matières](#)

[Mots clefs](#) (Disponible seulement en Allemand)

[NAVIGUER](#)

[Télécharger](#)

[Notre Site Web](#)

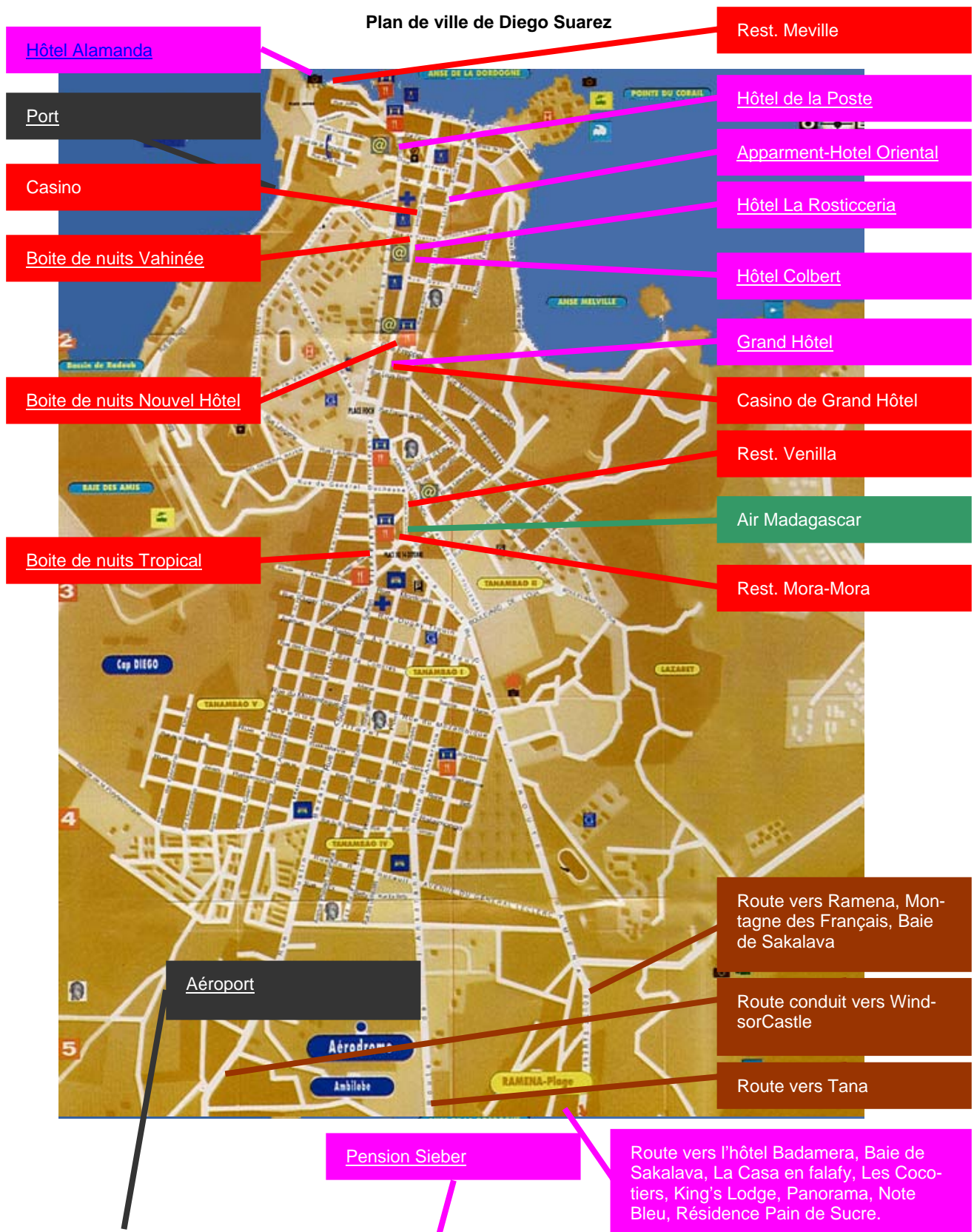
[Prospectus de voyage](#)

[Newsletter](#)

[Contact](#)

Fiches d'informations sur les grandes localités - Diego Suarez

Plan de ville de Diego Suarez



Le plan d'Antsiranana peut être acheté à Antananarivo au prix de FMG 25'000. En plus, tous les plans des villes les plus intéressantes sont disponibles chez **DILAG-TOURS**. En outre, on vend des descriptions en français des [tours de ville](#) au monastère de [Joffreville](#)

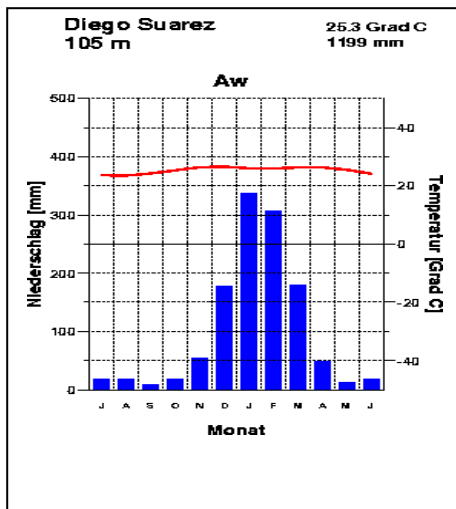
[Quoi de neuf?](#)
[Table des matières](#)
[Mots clefs](#) (Disponible seulement en Allemand)

[NAVIGUER](#)
[Télécharger](#)
[Notre Site Web](#)

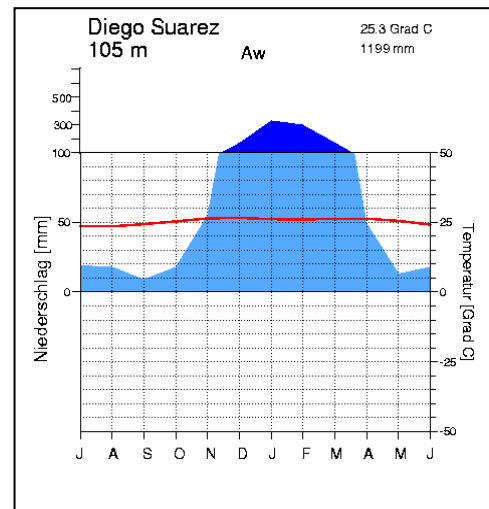
[Prospectus de voyage](#)
[Newsletter](#)
[Contact](#)

Fiches d'informations sur les grandes localités - Diego Suarez

Diagramme du climat de Diego Suarez



Mois	mm	° C
Jan.	337	26.1
Fev.	306	26.0
Mars	179	26.3
Avr.	49	26.3
Mai	13	25.5
Juin	18	24.2
Juli	19	23.6
Aou.	18	23.5
Sept.	9	24.3
Oct.	18	25.3
Nov.	55	26.4
Dec.	178	26.6
Ann.	1199	25.3



Voyage en bateau avec Monsieur [Sieber](#)...



... dans l'admirable ...



... [monde sous marine](#)



Ouvrir sur le site Web http://www.dilag-tours.ch/de/video_madagaskar_smaragdmeer.htm Ouvrir sur votre [PC](#)

Plus d'information (seulement en français) au : <http://www.diegodecouverte.com/>

▶ A voir aussi sous: [Activités sportives](#) – [Randonnées](#), [Aéroports](#), [Aires protégées](#) – [Analamazaotra](#), [Ankarana et Beza Mahafaly](#), [Montagne d'Ambre](#), [Isalo et Mantadia](#), [Baignades](#) – [Nord](#), [Cartes touristiques](#) – [Nord](#), [Climat](#), [Codes postaux](#), [Distances](#) – [Nord](#), [Ecritures des noms de localités](#), [Feuilles d'information sur les grandes localités](#) – [Antsiranana \(Diego Suarez\)](#), [Géographie](#) – [Nord](#), [Hôtels](#) – [Antsiranana](#), [Joffreville](#), [Industrie](#), [Informations médicales](#), [Infrastructures](#) – [Eau et électricité](#), [Ports](#), [Itinéraires de voyage](#) – [Petit tour Nord](#), [Grand tour Nord](#), [Tour Nord Sud](#), programme complémentaire [Diego Suarez](#), [Littératures](#) – Descriptions des tours de ville, [Localités](#) – [Anivorano Nord](#), [Joffreville](#), [Matériaux de cartes](#), [Pirates](#), [Populations](#), [Prix](#) – Photos, [Routes nationales](#), [Tailles du groupe](#), [Téléphones](#), [Tsingy](#) – Tsingy d'Ankarana, [Villes](#) – [Antsiranana](#).

[Quoi de neuf?](#)

[Table des matières](#)

[Mots clefs](#) (Disponible seulement en Allemand)

[NAVIGUER](#)

[Télécharger](#)

[Notre Site Web](#)

[Prospectus de voyage](#)

[Newsletter](#)

[Contact](#)